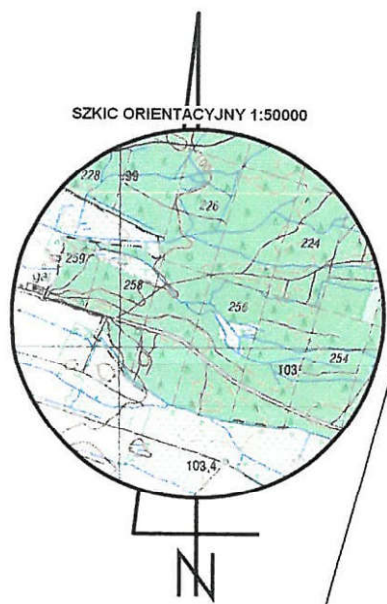


Nie należy odmierzając wymiarów z rysunku, ani używać go jako szablonu. Przed przystąpieniem do prac budowlanych wszystkie wymiary należy sprawdzić w naturze. W przypadku stwierdzenia niezgodności należy zwrócić się do projektanta.



Legenda:  
ZL - oznaczenie obszaru zagospodarowania

Poświadczam się, że niniejszy dokument został opracowany w wyniku prac geodezyjnych i kartograficznych, których rezultaty zawiera operat techniczny wpisany do ewidencji materiałów państwowego zasobu geodezyjnego i kartograficznego

Organ prowadzący państwowy zasób geodezyjny i kartograficzny

Identyfikator ewidencji materiału zasobu-operatu technicznego

STAROSTA MILICKI

P0213.2019. 495





17. 06. 2019

Data wpisania operatu technicznego do ewidencji materiałów zasobu

2. up. STAROSTY

Imię, nazwisko i podpis osoby reprezentującej organ

Monika Furkał  
główny specjalista

<b>Legenda:</b>			
	naruszt kamienny		
	znak dozwolonego poziomu wody		
	kierunek spływu wód powierzchniowych		
	początek przekroju		
	numer działki ewidencyjnej w zasięgu oddziaływania inwestycji		
<b>Wydanie rysunku:</b>			
1	01-2020	Wydanie zmienione rysunku.	
0	12-2019	Wydanie pierwotne rysunku.	
Nr rew.	Data	Opis zmian	
<b>Inwestor:</b> Państwowe Gospodarstwo Leśne Lasy Państwowe Nadleśnictwo Żmigród ul. Parkowa 4a 55-140 Żmigród			
			
<b>Biurowo projektowe:</b> Instytut OZE Sp. z o. o. ul. Skrajna 41A, 25-650 Kielce			
			
<b>Inwestycja (Projekt nr SW732):</b> "Zwiększenie wykorzystania zasobów wodnych poprzez adaptację istniejących systemów melioracyjnych do pełnienia funkcji retencyjnych oraz niwelowanie ich negatywnego oddziaływania na ekosystemy leśne na terenie Leśnego Kompleksu Promocyjnego Lasy Doliny Baryczny"			
Imię i nazwisko		Branża, nr upr.	Podpis
<b>Projektant:</b>			
mgr inż. Urszula Sewerynowicz		hydrotechniczna SWK/0058/PBH/17	
<b>Sprawdzający:</b>			
mgr inż. Anita Banaś		hydrotechniczna SWK/0079/PBH/19	
<b>Asystenci Projektanta:</b>			
mgr inż. Sylwia Kaczmarczyk			
mgr inż. Ewa Woś			
<b>Nazwa rysunku:</b>  Plan urządzeń wodnych: obiekt 732.5.6A - zastawka			
<b>Stadium:</b> Operat wodnooprawnny		Branża: hydrotechniczna	Nr rysunku: <b>OW-H-1.36</b>
Skala: 1:500	Data: 12-2019	Format: A3roll	Str: